



# Prefettura di Lucca

## Ufficio Territoriale del Governo

(Area III. Applicazione del Sistema Sanzionatorio)

### ORDINANZA DI SOSPENSIONE DELLA CIRCOLAZIONE

**VISTO** il provvedimento della **REGIONE ABRUZZO** – Direzione Generale - Drg n. 0191081/23 del 3 maggio 2023, con il quale è stato autorizzato lo svolgimento della gara ciclistica internazionale per professionisti, denominata **“106° GIRO D’ITALIA” – 11<sup>a</sup> tappa CAMAIORE - TORTONA**, organizzata dal Sig. Mauro VEGNI, responsabile della società denominata RCS Sport SPA, con sede in Milano, via Rizzoli n. 8, per il **giorno 17 maggio 2023, con partenza da CAMAIORE (LU) alle ore 11,25 e arrivo alle ore 17,32 circa a TORTONA (AL)**;

**VISTI** il programma dell'evento e il percorso della gara che interessa tratti di strade extraurbane ricadenti nel territorio della provincia di Lucca, più in particolare nei Comuni di **Camaioere, Pietrasanta e Forte dei Marmi**;

**RITENUTO** di dover disporre, ai sensi del comma 7-bis dell'art. 9 del decreto legislativo 30.4.1992, n. 285, come modificato dall'art. 2 del decreto legislativo 15.1.2002, n. 9, la sospensione temporanea della circolazione del traffico veicolare di tutto il percorso interessato dalla competizione ciclistica sopra indicata;

**VISTI** gli articoli 6 e 7 del Decreto Legislativo 30.4.1992, n. 285 e successive modificazioni, e le circolari del Ministero dell'Interno prot. n. 300/A/10164/19/116/1/1 del 27 novembre 2019 e prot. n. 300/A/6989/20/11/116/1/1 del 29/09/2020;

### ORDINA

al fine di garantire l'incolumità dei concorrenti, nonché la sicurezza della circolazione stradale, il giorno 17 maggio 2023, è disposta nell'ambito della provincia di Lucca la **sospensione temporanea della circolazione di veicoli, persone e animali (con divieto di sosta e rimozione su entrambi i lati della carreggiata) a partire da 2 ore e 30 minuti prima del passaggio della corsa (considerando la media più veloce riportata sulla cronotabella) fino al passaggio dell'automezzo “Fine Gara Ciclistica”, anche oltre i 15 minuti previsti dalla circolare del 27 novembre 2019, al punto 2.5, lungo tutto il percorso extraurbano interessato dalla competizione ciclistica sopraindicata e riprodotto nell'allegato programma che, a tutti gli effetti, costituisce parte integrante del presente provvedimento.**

Durante il periodo di sospensione temporanea della circolazione:

- è vietato il transito di qualsiasi veicolo non al seguito della gara, in entrambi i sensi di marcia del tratto interessato dal transito dei concorrenti;
- è fatto divieto a tutti i conducenti di veicoli di immettersi nel percorso interessato dal transito dei concorrenti;
- è fatto obbligo a tutti i conducenti di veicoli provenienti da strade o da aree che intersecano ovvero che si immettono su quella interessata dal transito dei concorrenti di arrestarsi prima di impegnarla rispettando le segnalazioni manuali o luminose degli organi preposti alla vigilanza o del personale dell'organizzazione;
- è fatto obbligo ai conducenti di veicoli ed ai pedoni di non attraversare la strada.

Ferma restando la necessità di adottare tutte le cautele necessarie ad evitare pericoli per i concorrenti, i divieti e gli obblighi sopraindicati non si applicano ai conducenti di veicoli adibiti a servizi di polizia, antincendio e pronto soccorso, nonché a quelli specificamente autorizzati dell'organizzazione o dagli Organi di polizia preposti alla vigilanza.



# *Prefettura di Lucca*

## *Ufficio Territoriale del Governo*

*(Area III. Applicazione del Sistema Sanzionatorio)*

### DISPONE

altresì che:

- siano rigorosamente rispettati il regolamento giuridico e sportivo in materia, il regolamento particolare di gara;
- siano attuate e rispettate tutte quelle norme individuate nel piano della sicurezza;
- sia garantito dall'organizzazione un'adeguata sorveglianza delle aree di stazionamento del pubblico ed alle intersezioni stradali;
- l'organizzazione predisporrà un idoneo servizio e, ove necessario, una specifica segnaletica in corrispondenza delle intersezioni stradali che interessano il transito della corsa in modo che tutti gli utenti della strada siano resi edotti della sospensione temporanea della circolazione;
- gli organizzatori siano obbligati a richiedere l'assistenza della Polizia Municipale dei Comuni interessati dall'evento nella gestione della viabilità, soprattutto nelle zone di intersezione;
- prima dell'inizio della gara sia effettuato un sopralluogo sull'intero percorso al fine di accertarne la piena e sicura transitabilità nonché l'assenza di eventuali ostacoli, impedimenti o pericoli per i partecipanti, cosa che dovrà essere attuata anche durante lo svolgimento della gara, provvedendo ove necessario alla sospensione della manifestazione;
- sia assicurata una costante assistenza sanitaria al seguito della gara con la presenza di non meno di un mezzo di soccorso e di un medico;
- sia dato preavviso di almeno 24 ore alle direzioni di aziende che svolgono servizi pubblici urbani di linea, se la manifestazione interessa tratti di strada in cui si sviluppano le relative linee;
- a cura degli organizzatori sia data ampia pubblicità alla chiusura della strada con l'indicazione dei percorsi alternativi almeno tre giorni prima e con la formula concertata; che sino recate offese all'estetica delle strade e dell'ambiente;
- eventuali danni causati siano a carico del Comitato organizzatore; a gara finita e comunque entro e non oltre la mattinata successiva, sia rimosso dagli organizzatori tutto ciò che è stato apposto dagli stessi, ripristinando le condizioni originarie.

\*\*\*

I Sindaci dei Comuni interessati dalla gara adoteranno analoghe ordinanze per la sospensione della circolazione sul percorso di gara ricadente nei centri abitati di rispettiva competenza ai sensi dell'art. 7 comma 1 del citato d.lgs 30 aprile 1992, n. 285.

Gli organi di polizia stradale di cui all'art. 12 del d.lgs. 30.4.1992, n. 285 sono incaricati della esecuzione della presente ordinanza e della verifica del rispetto delle prescrizioni imposte, nonché di quelle dell'autorizzazione allo svolgimento della manifestazione, curando l'intensificazione della vigilanza sui tratti di strada interessati dalla manifestazione.

Conformemente alle prescrizioni dell'autorizzazione, citata in premessa, la massima pubblicità della presente sarà curata altresì dagli organizzatori e dalle Polizie Municipali dei Comuni interessati avvalendosi anche di strumenti di diffusione fonica, nonché di comunicati sui mezzi di informazione.



*Prefettura di Lucca*  
*Ufficio Territoriale del Governo*

*(Area III. Applicazione del Sistema Sanzionatorio)*

Il presente atto viene altresì pubblicato sul sito web istituzionale della Prefettura di Lucca reperibile al seguente link [http://www.prefettura.it/lucca/contenuti/Anno\\_2023-15836272.htm](http://www.prefettura.it/lucca/contenuti/Anno_2023-15836272.htm)  
Al termine dell'evento le Polizie Municipali dei Comuni interessati dalla manifestazione e la Polizia Stradale sono invitate a fornire un sintetico rapporto sulle risultanze della competizione, così che questa Prefettura possa a dar seguito a quanto previsto dall'art. 9, comma 7, del d.lgs. 285/1992.

Lucca, data del protocollo

IL VICE PREFETTO VICARIO

(Cassone)



*Prefettura di Lucca*  
*Ufficio Territoriale del Governo*

*(Area III. Applicazione del Sistema Sanzionatorio)*

Il presente provvedimento è trasmesso:

ALLA REGIONE ABRUZZO  
ALLA PREFETTURA DI

L'AQUILA  
MASSA  
LA SPEZIA  
GENOVA  
ALESSANDRIA

ALLA QUESTURA DI  
AL COMANDO PROV. LE CARABINIERI DI  
ALLA SEZIONE POLIZIA STRADALE DI  
AL COMANDO VIGILI DEL FUOCO DI  
AI SINDACI DI

LUCCA  
LUCCA  
LUCCA  
LUCCA  
CAMAIORE  
PIETRASANTA  
FORTE DEI MARMI

ALLA PROVINCIA DI

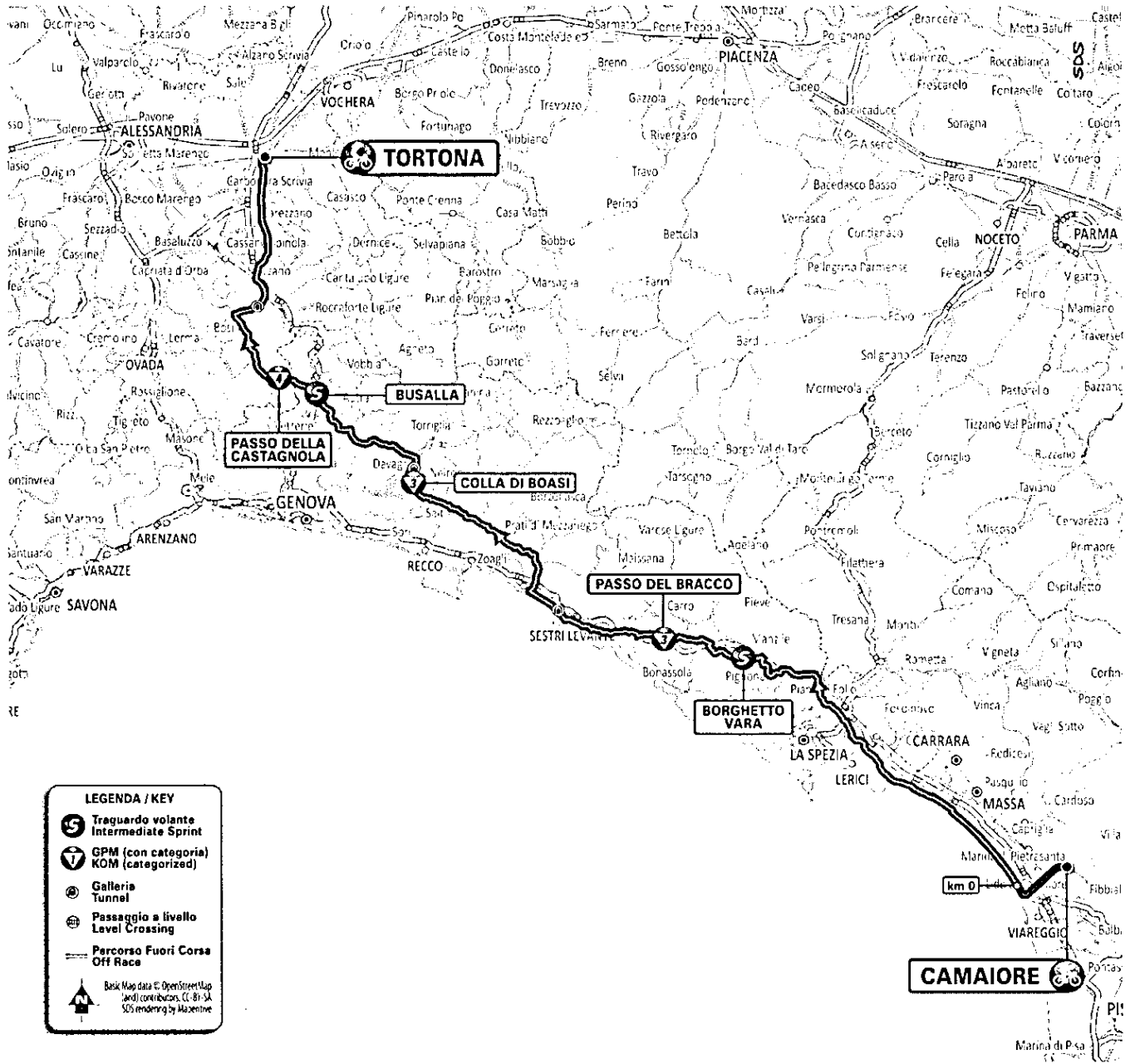
LUCCA

ALLE AUTOLINEE  
ALL'ANAS DI

LUCCA  
FIRENZE

ALLA CENTRALE OPERATIVA DEL 118 ALTA TOSCANA

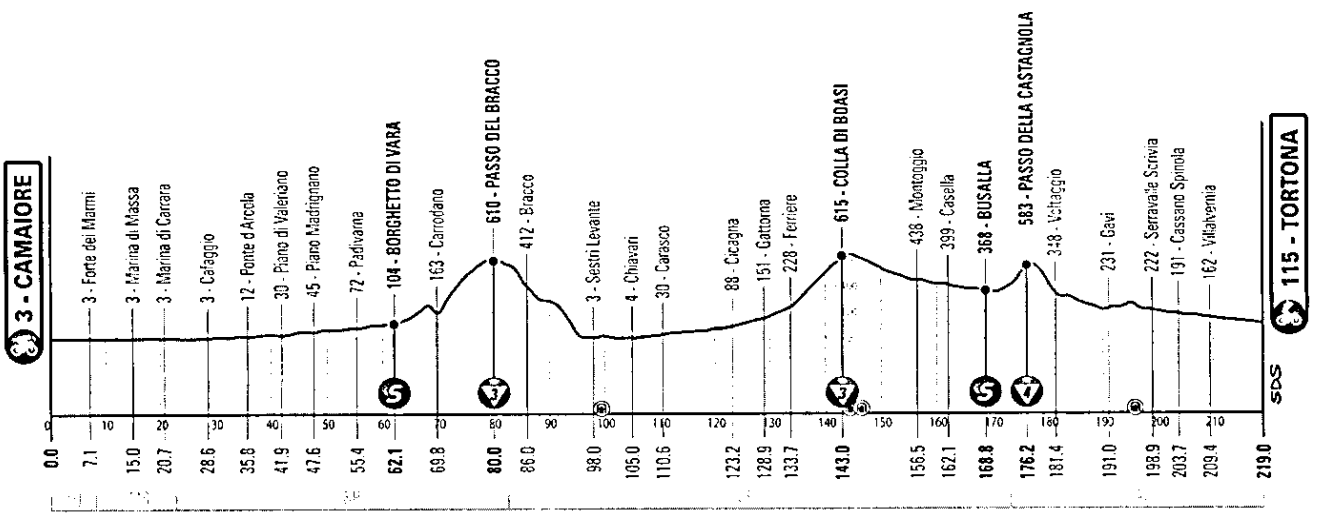
AL Sig. Mauro VEGNI  
RCS SPORT S.P.A.  
Via Rizzoli 8  
MILANO



**LEGENDA / KEY**

- Traqu岸o volante Intermediate Sprint
- GPM (con categoria) KOM (categorized)
- Galleria Tunnel
- Passaggio a livello Level Crossing
- Percorso Fuori Corsa Off Race

Basik Map data © OpenStreetMap (and) contributors, CC-BY-SA  
SDS rendering by Maxentive














Tappa  
**11**  
cronotabella

**CAMAIORE - TORTONA**





km 219

mercoledì 17 maggio 2023

D = 2100 m

Quota			DISTANZE			ORA DI PASSAGGIO		
			par- ziali	per- corse	da per- correre	media km/ora		
						42	40	38
<b>PROVINCIA LUCCA</b>						>>>>>		
	<b>35</b>	<b>CAMAIORE</b>	↑	Start Village	<b>10.0</b>	<b>11.25</b>	<b>11.25</b>	<b>11.25</b>
	<b>3</b>	<b>CAMAIORE</b>	↑	km 0	<b>0.0</b>	<b>0.0</b>	<b>219.0</b>	<b>11.45</b>
	<b>3</b>	Forte dei Marmi	↑	v.d.Repubblica	<b>7.1</b>	<b>7.1</b>	<b>211.9</b>	<b>11.54</b>
<b>PROVINCIA DI MASSA CARRARA</b>								
	<b>3</b>	Marina di Massa	↑	Lungomare di Ponente	<b>7.9</b>	<b>15.0</b>	<b>204.0</b>	<b>12.03</b>
	<b>3</b>	Marina di Carrara	↑	v.Colombo	<b>5.7</b>	<b>20.7</b>	<b>198.3</b>	<b>12.10</b>
<b>PROVINCIA DI LA SPEZIA</b>								
	<b>3</b>	Cafaggio	↑	sp.432	<b>7.9</b>	<b>28.6</b>	<b>190.4</b>	<b>12.20</b>
	<b>6</b>	Romito Magra	↔	ss.1	<b>4.1</b>	<b>32.7</b>	<b>186.3</b>	<b>12.27</b>
	<b>12</b>	Ponte d'Arcola	↑	ss.1	<b>3.1</b>	<b>35.8</b>	<b>183.2</b>	<b>12.31</b>
	<b>22</b>	Fornola	↑	sp.10	<b>2.7</b>	<b>38.5</b>	<b>180.5</b>	<b>12.35</b>
	<b>30</b>	Piano di Valeriano	↑	sp.10	<b>3.4</b>	<b>41.9</b>	<b>177.1</b>	<b>12.40</b>
	<b>45</b>	Piano Madrignano	↔	sp.10	<b>5.7</b>	<b>47.6</b>	<b>171.4</b>	<b>12.49</b>
	<b>72</b>	Padivama	↔	ss.1	<b>7.8</b>	<b>55.4</b>	<b>163.6</b>	<b>13.00</b>
	<b>104</b>	<b>Borghetto di Vara</b>	↑	ss.1	<b>6.7</b>	<b>62.1</b>	<b>156.9</b>	<b>13.10</b>
	<b>163</b>	Carrodano	↑	ss.1	<b>7.7</b>	<b>69.8</b>	<b>149.2</b>	<b>13.22</b>
	<b>479</b>	Mattarana	↑	ss.1	<b>5.1</b>	<b>74.9</b>	<b>144.1</b>	<b>13.34</b>
	<b>610</b>	<b>Passo del Bracco</b>	↑	ss.1	<b>5.1</b>	<b>80.0</b>	<b>139.0</b>	<b>13.43</b>
<b>PROVINCIA DI GENOVA</b>								
	<b>412</b>	Bracco	↑	ss.1	<b>6.0</b>	<b>86.0</b>	<b>133.0</b>	<b>13.50</b>
	<b>3</b>	Sestri Levante	↑	v. Mazzini-ss.1	<b>12.0</b>	<b>98.0</b>	<b>121.0</b>	<b>14.05</b>
	<b>22</b>	galleria	↑	620m	<b>1.3</b>	<b>99.3</b>	<b>119.7</b>	<b>14.07</b>
	<b>4</b>	Chiavari	↔	v. Kasman-sp.225	<b>5.7</b>	<b>105.0</b>	<b>114.0</b>	<b>14.14</b>
	<b>30</b>	Carasco	↑	ss.225	<b>5.6</b>	<b>110.6</b>	<b>108.4</b>	<b>14.22</b>
	<b>88</b>	Cicagna	↑	ss.225	<b>12.6</b>	<b>123.2</b>	<b>95.8</b>	<b>14.41</b>
	<b>151</b>	Gattorna	↑	ss.225	<b>5.7</b>	<b>128.9</b>	<b>90.1</b>	<b>14.49</b>
	<b>228</b>	Ferriere	↑	sp.77	<b>4.8</b>	<b>133.7</b>	<b>85.3</b>	<b>14.56</b>
	<b>615</b>	<b>Colla di Boasi</b>	↔	galleria 165m - ss.45	<b>9.3</b>	<b>143.0</b>	<b>76.0</b>	<b>15.19</b>
	<b>660</b>	galleria	↑	1377m	<b>0.5</b>	<b>143.5</b>	<b>75.5</b>	<b>15.21</b>
	<b>600</b>	Bv. per Montoggio	↔	sp.226	<b>2.7</b>	<b>146.2</b>	<b>72.8</b>	<b>15.24</b>
	<b>438</b>	Montoggio	↑	sp.226	<b>10.3</b>	<b>156.5</b>	<b>62.5</b>	<b>15.37</b>
	<b>399</b>	Casella	↑	v. Roma-sp.226	<b>5.6</b>	<b>162.1</b>	<b>56.9</b>	<b>15.44</b>
	<b>368</b>	<b>Busalla</b>	↔	ss.35	<b>6.7</b>	<b>168.8</b>	<b>50.2</b>	<b>15.52</b>
	<b>350</b>	Borgo Fornari	↔	sp.7	<b>2.3</b>	<b>171.1</b>	<b>47.9</b>	<b>15.55</b>
<b>PROVINCIA DI ALESSANDRIA</b>								
	<b>583</b>	<b>Passo della Castagnola</b>	↑	sp.163	<b>5.1</b>	<b>176.2</b>	<b>42.8</b>	<b>16.07</b>
	<b>348</b>	Vottaggio	↔	sp.160	<b>5.2</b>	<b>181.4</b>	<b>37.6</b>	<b>16.13</b>
	<b>231</b>	Gavi	↔	sp.161-ss.35	<b>9.6</b>	<b>191.0</b>	<b>28.0</b>	<b>16.25</b>
	<b>290</b>	galleria	↑	200m	<b>4.1</b>	<b>195.1</b>	<b>23.9</b>	<b>16.28</b>
	<b>222</b>	Serravalle Scrivia	↑	ss.35	<b>3.8</b>	<b>198.9</b>	<b>20.1</b>	<b>16.33</b>
	<b>191</b>	Cassano Spinola	↑	sp.35	<b>4.8</b>	<b>203.7</b>	<b>15.3</b>	<b>16.39</b>
	<b>162</b>	Villavernia	↑	sp.35	<b>5.7</b>	<b>209.4</b>	<b>9.6</b>	<b>16.45</b>
	<b>115</b>	<b>TORTONA</b>	↑	C.so Cavour	<b>9.6</b>	<b>219.0</b>	<b>0.0</b>	<b>16.57</b>

NOTE:

-  **Traguardo Volante:**  
km 62.1 Borghetto di Vara  
km 168.8 Busalla
-  **Gran Premio della Montagna:**  
km 80 - Passo del Bracco - m 610 (3ª cat.)  
km 143 - Colla di Boasi - m 615 (3ª cat.)  
km 176.2 - Passo della Castagnola - m 583 (4ª cat.)
-  **Galleria/Tunnel:** km 99.3 - 143 - 143.5 - 195.1
-  **Passaggio a Livello/Level Crossing:** km



Tappa  
11  
cronotabella

## CAMAIORE - TORTONA

mercoledì 17 maggio 2023

km 219

Prov/com	Distanza	Località	DIR	via
<b>LUCCA</b>				
<i>Camaiore</i>				
		CAMAIORE	↑	Start Village
			↑	via Guglielmo Oberdan
			↗	Contrada San Vincenzo
			↖	via Vittorio Emanuele
			↗	Piazza Carlo Romboni
			↖	via Fondi
			↖ sp.1	via Bellosguardo
			↑ sp.1	serie di rotoarie
			↑	via Italice
			↑	via Italice
			↑	sovrappasso ferrovia
			↑	via Italice
			↑	sovrappasso A12
			↑	via Italice
			↑	rotaotria con ss.1
			↑	via Italice
			↖	viale Cristoforo Colombo
			↑	viale Cristoforo Colombo
			↑	viale Sergio Bernardini
		CAMAIORE	↑	km 0
			↑	viale Sergio Bernardini
<i>Pietrasanta</i>				
			↑	viale Roma
<i>Forte dei Marmi</i>				
		Forte dei Marmi	↑	viale della Repubblica
			↑	viale Italice
<b>MASSA CARRARA</b>				
<i>Montignoso</i>				
			↑	via 4 Novembre
			↑	Ponte Fiume Versilia
			↑	via 4 Novembre
<i>Massa</i>				
		Marina di Massa	↑	viale Amerigo Vespucci
			↑	via Lungomare di Levante
			↑	via Lungomare di Ponente
			↖	via Casola
			↖	via delle Pinete
			↑	via delle Pinete
			↑	Ponte Fosso Lavello
<i>Carrara</i>				
		Marina di Carrara	↑	via delle Pinete
			↑	viale Giovanni da Verazzano
			↑	viale Cristoforo Colombo
			↗	via Carlo Fabbricotti
			↑	via Carlo Fabbricotti
<b>LA SPEZIA</b>				
<i>Sarzana</i>				
			↑ sp.432	viale Litoraneo
			↑ sp.432	
<i>Ameglia</i>				
			↑ sp.432	Loc. Fiumarecchia
			↑ sp.432	

Tappa  
11  
cronotabella

**CAMAIORE - TORTONA**

mercoledì 17 maggio 2023

km 219

Prov/com	Distanza	Località	DIR	via	
			↑	sp.432	Ponte della Colombiera
			↑	sp.432	
		Cafaggio	↑	sp.432	
			↑	sp.432	
<i>Lerici</i>					
			↑	sp.432	
<i>Arcola</i>					
			↑	sp.432	
		Romito Magra	↑	sp.231	
			↑	sp.231	sottopasso ss.1
			↙		rampa accesso ss.1
			↑	ss.1	
		Ponte d'Arcola	↑	ss.1	via Aurelia
			↑	ss.1	
<i>Vezzano Ligure</i>					
			↑	ss.1	sottopasso ferrovia
			↑	ss.1	
			↑	ss.1	sottopasso ferrovia
			↑	ss.1	
		Fornola	↖	sp.10	rotatoria
			↑	sp.10	sottopasso A15
			↑	sp.10	
			↑	sp.10	
		Piano di Valeriano	↑	sp.10	Bottagna
			↑	sp.10	
<i>Follo</i>					
			↑	sp.10	Piano di Follo
			↑	sp.10	via Brigate Partigiane
			↑	sp.10	
			↑	sp.10	Piana Battolla
			↑	sp.10	
			↑	sp.10	Ponte Fiume Vara
<i>Calice al Cornoviglio</i>					
			↑	sp.10	sottoapasso A12
		Piano Madrignano	↖	sp.10	
			↑	sp.10	
<i>Beverino</i>					
			↑	sp.10	
			↑	sp.10	Loc. Canavella Vara
			↑	sp.10	sottoapasso A12
			↑	sp.10	
			↑	sp.10	Ponte Fiume Vara
		Padivarma	↖	ss.1	
			↑	ss.1	
<i>Borghetto di Vara</i>					
			↑	ss.1	
		Borghetto di Vara	↑	ss.1	via Aurelia
			↑	ss.1	
<i>Carrodano</i>					
			↑	ss.1	
		Carrodano	↑	ss.1	via Aurelia
			↑	ss.1	
		Mattarana	↑	ss.1	via Aurelia
			↑	ss.1	
			↑	ss.1	Loc. La Baracca



Tappa  
11  
cronotabella

## CAMAIORE - TORTONA

mercoledì 17 maggio 2023

km 219

Prov/com	Distanza	Località	DIR	via	
<b>Deiva Marina</b>					
			↑	ss.1	
		Passo del Bracco	↑	ss.1	
			↑	ss.1	
			↑	ss.1	Loc. Ca' Marcone
<b>GENOVA</b>					
Castiglione Chiavarese					(poche centinaia di metri)
			↑	ss.1	
<b>Moneglia</b>					
			↑	ss.1	
		Bracco	↑	ss.1	
			↑	ss.1	
Castiglione Chiavarese					(poche centinaia di metri)
			↑	ss.1	
<b>Casarza Ligure</b>					
			↑	ss.1	
<b>Sestri Levante</b>					
			↑	ss.1	
			↑	ss.1	via Aurelia
			↑		rotatoria - via Aurelia (contromano)
			↑		rotatoria - via Nazionale
			↑		sottopasso ferrovia
			↑		via Nazionale
		Sestri Levante	↔		viale Giuseppe Mazzini
			↑		viale Giuseppe Mazzini
			↑	ss.1	
		galleria	↑	ss.1	620m
			↑	ss.1	
<b>Lavagna</b>					
			↑	ss.1	
			↑	ss.1	via Aurelia
			↑	ss.1	via 24 Aprile
			↑	ss.1	via Goito
		Lavagna	↑	ss.1	via Gactano Previati
			↑	ss.1	Ponte Fiume Entella
<b>Chiavari</b>					
			↔		viale Guglielmo Marconi
		Chiavari	↑		viale Guglielmo Marconi
			↑		viale Sergio Kasman
			↔	ss.225	
			↔	ss.225	via Piacenza
			↑	ss.225	sottopasso A12
			↑	ss.225	via Piacenza
			↑	ss.225	via Parma
<b>Carasco</b>					
			↑	ss.225	via Comorga
			↑	ss.225	Ponte Fiume Entella
			↔	ss.225	via Montanaro Disma
		Carasco	↑	ss.225	
			↑	ss.225	Ponte Lino Gattorna e Claudio Rosasco
			↑	ss.225	
			↑	ss.225	
<b>San Colombano Certenoli</b>					



Tappa  
11  
cronotabella

## CAMAIORE - TORTONA

mercoledì 17 maggio 2023

Prov/com	Distanza	Località	DIR via	km 219
			↑ ss.225	
			↑ ss.225	San Colombano
			↑ ss.225	
			↑ ss.225	Calvari
			↑ ss.225	
<i>Orero</i>			↑ ss.225	
			↑ ss.225	Loc Pian dei Ratti
			↑ ss.225	
<i>Cicagna</i>			↑ ss.225	
			↑ ss.225	Loc. Monleone
			↑ ss.225	
		Cicagna	↑ ss.225	
			↑ ss.225	
<i>Moconesi</i>			↑ ss.225	
<i>Cicagna</i>			↑ ss.225	
<i>Moconesi</i>			↑ ss.225	
			↑ ss.225	
		Gattorna	↑ ss.225	
			↑ ss.225	
<i>Neirone</i>			↑ ss.225	
			↑ ss.225	
<i>Tribogna</i>			↑ ss.225	
<i>Neirone</i>			↑ ss.225	
<i>Lumarzo</i>			↑ ss.225	
			↑ ss.225	
		Ferriere	↗ sp.77	
			↑ sp.77	
			↑ sp.77	Loc. Boasi
			↑ sp.77	
		Colla di Boasi	↖	(Colle Boasi)
			↑	galleria
<i>Davagna</i>			↗ ss.45	Loc. Sottocolle
			↑ ss.45	1377m
<i>Torriglia</i>			↑ ss.45	
			↖ sp.226	
		Bv. per Montoggio	↑ sp.226	
<i>Montoggio</i>			↑ sp.226	
			↑ sp.226	Loc. Bromia
			↑ sp.226	Ponte Torrente Pentemina
			↖ sp.226	
			↑ sp.226	Ponte Fiume Scrivia
		Montoggio	↑ sp.226	via Roma
			↑ sp.226	
			↑ sp.226	Ponte Fiume Scrivia



Tappa  
11  
cronotabella

## CAMAIORE - TORTONA

mercoledì 17 maggio 2023

Prov/com	Distanza	Località	DIR	via	km 219
<b>Casella</b>					
			↑	sp.226	
			↑	sp.226	via Avosso
			↖		via Gilberto Govi
			↑		via Mandelli (contromano)
		Casella	↑		via Roma (contromano)
			↑		via Roma
			↑	sp.226	
			↑	sp.226	Ponte Fiume Scrivia
<b>Savignone</b>					
			↑	sp.226	
			↑	sp.226	via Natale Gallino
			↑	sp.226	San Bartolomeo
			↑	sp.226	
			↑	sp.226	Loc. Ponte di Savignone
			↑	sp.226	via Guglielmo Marconi
			↑	sp.226	via Isorelle
			↑	sp.226	
<b>Busalla</b>					
			↑	sp.226	rotatoria - via Divisione Alpina Cuneense
			↑	sp.226	sottopasso A7
			↖	sp.226	rotatoria - Piazza Cristoforo Colombo
			↗	sp.226	via Giuseppe Mazzini
		Busalla	↗	ss.35	Largo Italia
			↑	ss.35	via Vittorio Veneto
			↑	ss.35	
<b>Ronco Scrivia</b>					
			↑	ss.35	
		Borgo Fornari	↖	sp.7	
			↑	sp.7	
<b>ALESSANDRIA</b>					
<b>Fraconalto</b>					
			↑	sp.163	
		Passo della Castagnola	↑	sp.163	
			↑	sp.163	
<b>Voltaggio</b>					
			↑	sp.163	
		Voltaggio	↖	sp.160	
			↑	sp.160	Ponte Torrente Lemme
			↑	sp.160	
<b>Carrasio</b>					
			↑	sp.160	
			↑	sp.160	Carrasio
			↑	sp.160	
<b>Gavi</b>					
			↑	sp.160	
			↑	sp.160	Ponte Torrente Lemme
			↑	sp.160	
			↑	sp.160	via Voltaggio
		Gavi	↖		Piazza Roma
			↑		via Zeffirino Bertelli
			↑	sp.161	
		galleria	↑	sp.161	200m
			↑	sp.161	



Tappa  
11  
cronotabella

## CAMAIORE - TORTONA

mercoledì 17 maggio 2023

Prov/com	Distanza	Località	DIR	via	km 219
<i>Serravalle Scrivia</i>					
			↑	sp.161	
			↖	ss.35	Loc. Libarna
			↑	ss.35	
			↖	ss.35	via Berthoud ( <b>contromano</b> )
		Serravalle Scrivia	↑	ss.35	via Martiri della Benedicta ( <b>contromano</b> )
			↖	ss.35	rotonda Autostrada
			↗	sp.35	via Cassano
			↑	sp.35	
			↑	sp.35	sottopasso ferrovia
			↑	sp.35	
			↑	sp.35	sovrappasso A7
			↑	sp.35	
			↑	sp.35	Ponte Fiume Scrivia
<i>Cassano Spinola</i>					
			↑	sp.35	
		Cassano Spinola	↑	sp.35	
			↑	sp.35	
<i>Villalvernia</i>					
			↑	sp.35	
		Villalvernia	↑	sp.35	
			↑	sp.35	
<i>Tortona</i>					
			↑	sp.35	
<i>Carbonara Scrivia</i>					
			↑	sp.35	
<i>Tortona</i>					
			↑	sp.35	
			↑	sp.35	serie di rotatorie
			↖		rotatoria - Corso Camillo benso Cavour
			↑		Corso Camillo benso Cavour
		TORTONA	↑		Corso Camillo benso Cavour